



Comune di Plodio

Provincia di Savona

Piano Regolatore Generale Variante Parziale

per revisione zone di espansione/completamento
edilizio e introduzione di nuova zona produttiva

Adeguamento prescrizioni contenute nella D.G.R. n.391 del 01/06/2018

2014

Analisi Puntuali



Confronto PREVISIONI 1999 - STATO ATTUALE - PREVISIONI 2014
progettista: Arch. Marco Bergero scala: 1.2000

Studio Tecnico Arch. Marco Bergero

Via dei Portici 18/1 - 17014 CAIRO MONTENOTTE (SV)
Tel. e Fax 019.50.15.04 - e-mail arch.marcobergero@gmail.com - P.I. 01723650097

INDICE

TAVOLA 14

Confronto PREVISIONI 1999 – STATO ATTUALE – PREVISIONI 2014

Confronti – Zona B	Località Giuli	<i>pag.</i>	1
Confronti – Zona Bs	Località Chiappe e Fagioli	<i>pag.</i>	3
Confronti – Zona C1	Località Bolietta	<i>pag.</i>	5
Confronti – Zona C2	Località Costa		
Zona C4	Località Bergeri	<i>pag.</i>	7
Confronti – Zona C3	Località Vercioglio	<i>pag.</i>	9
Confronti – Zona C5	Località Baccino	<i>pag.</i>	11
Confronti – Zona C6	Località Baccino	<i>pag.</i>	13
Confronti – Zona C7	Località Piani	<i>pag.</i>	15

B - località GIULI

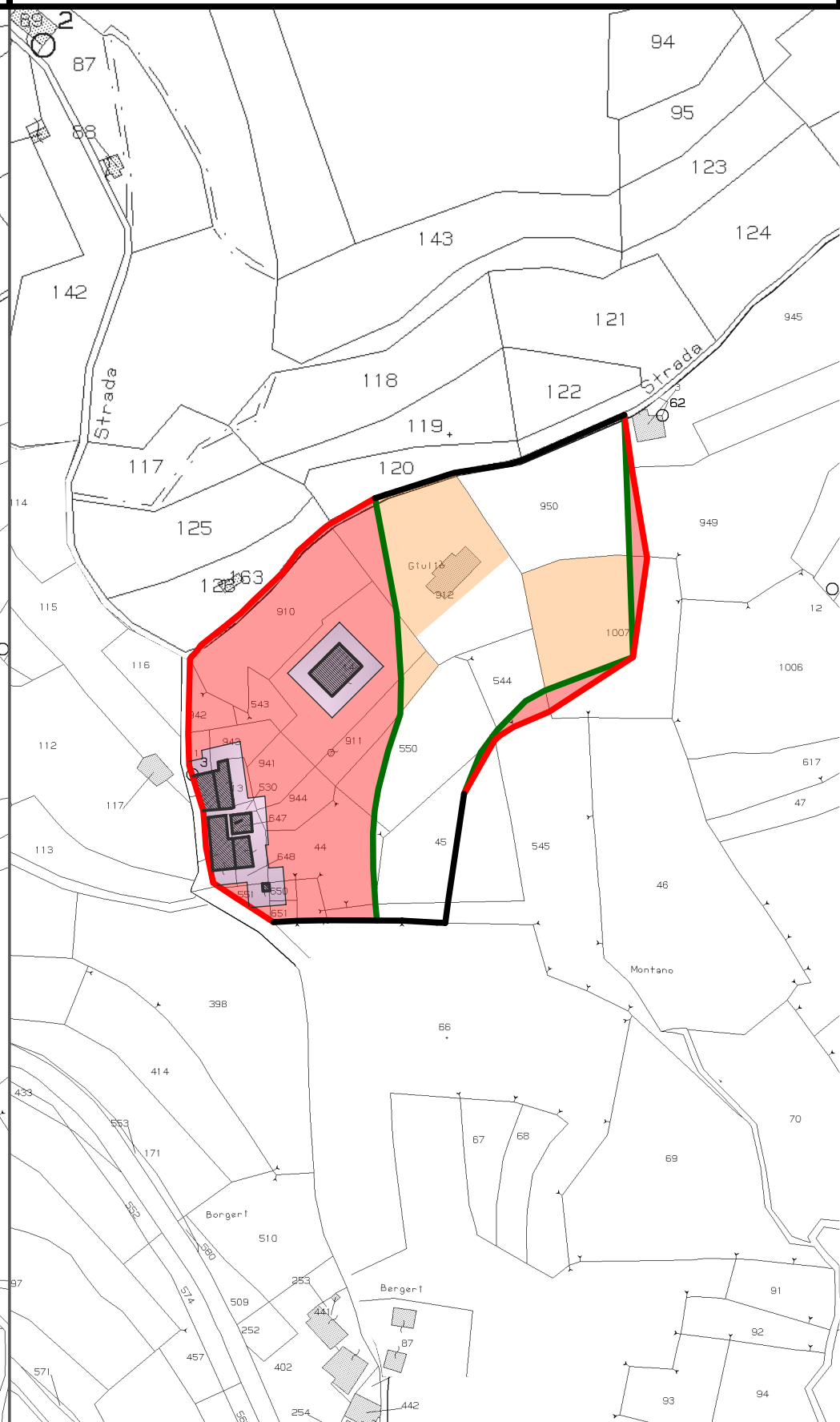
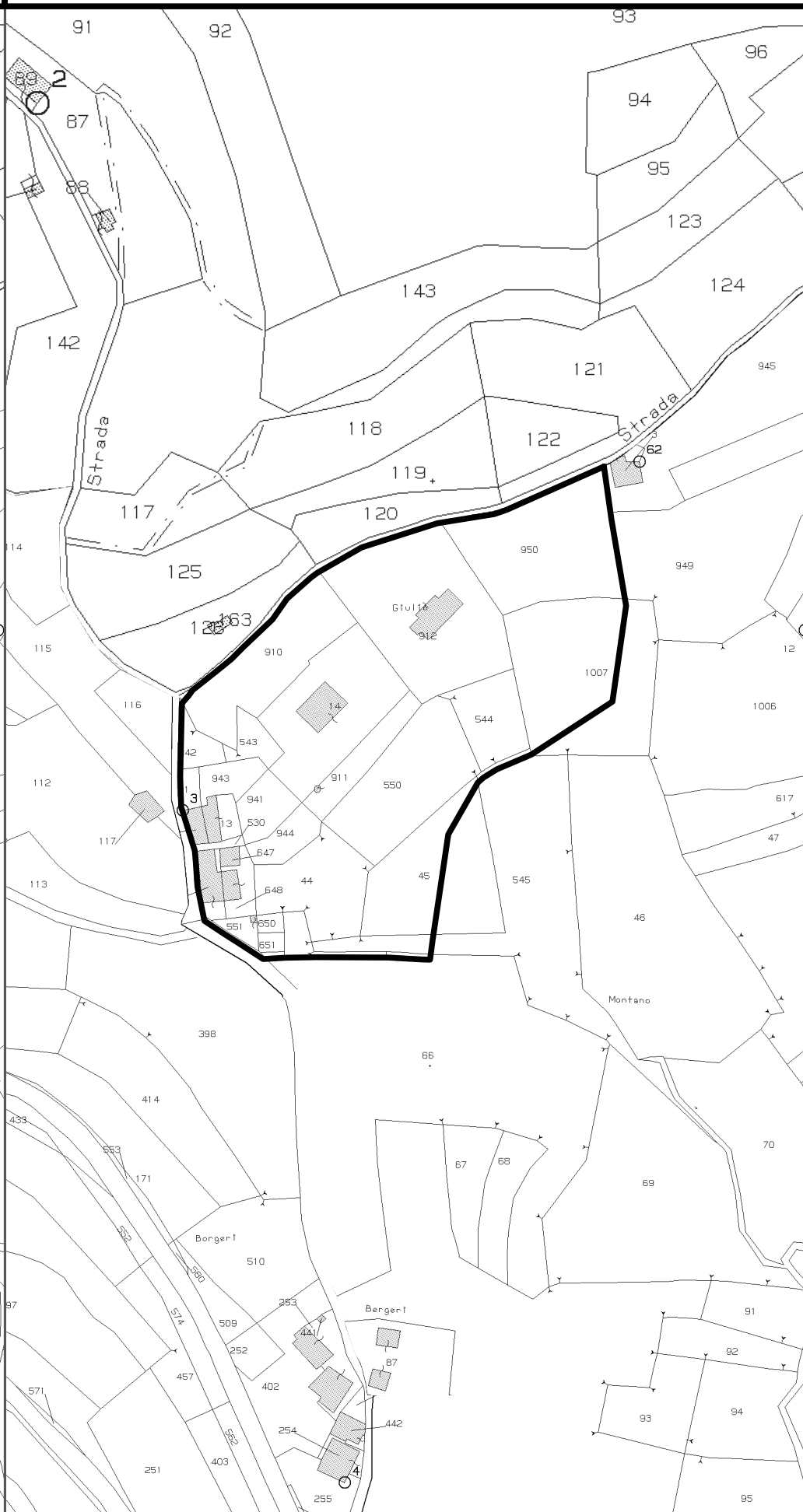
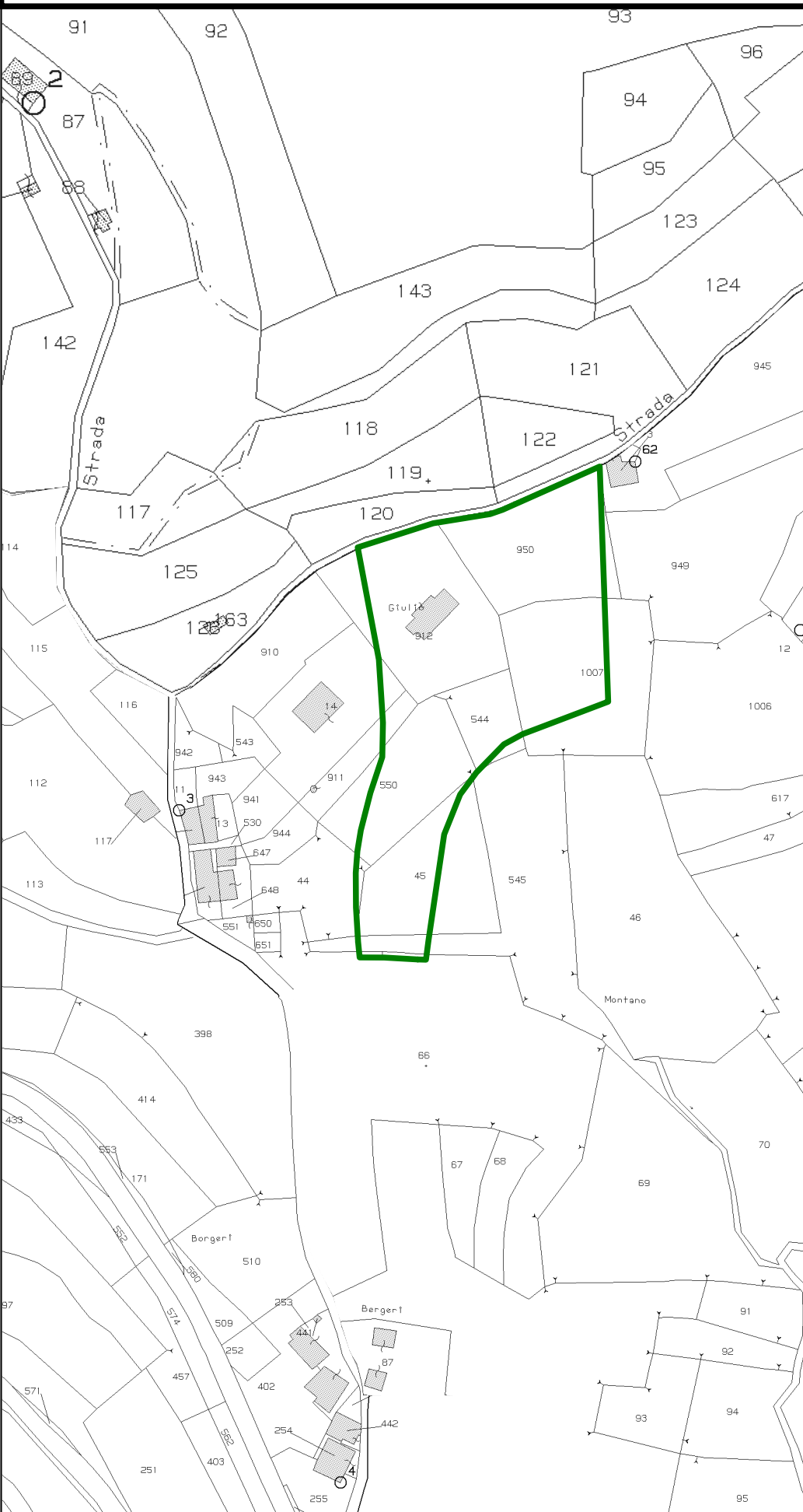
ZONA B		GIULI		1999
foglio 3				0,30 mc/mq
mappale	superficie da visura	B	zona AG	
14	1.535 mq	94 mq	1.441 mq	
44	980 mq	62 mq	918 mq	
45	1.680 mq	842 mq	838 mq	
544	590 mq	503 mq	87 mq	
545	2.920 mq	134 mq	2.786 mq	
550	1.460 mq	1.220 mq	240 mq	
911	449 mq	108 mq	341 mq	
912	2.350 mq	2.095 mq	255 mq	
950	2.000 mq	1.860 mq	140 mq	
1.007	da disegno 2.463	1.235 mq	1.228 mq	
Superficie totale		8.153 mq		

ZONA B		GIULI		2014
foglio 3				0,30 mc/mq
mappale	superficie da visura	B	zona AG	
11	110 mq	110 mq		
12	68 mq	68 mq		
13	185 mq	185 mq		
14	1.535 mq	1.535 mq		
44	980 mq	980 mq		
45	1.680 mq	860 mq	820 mq	
66	7.800 mq	115 mq	7.685 mq	
530	46 mq	46 mq		
543	215 mq	215 mq		
544	590 mq	590 mq		
545	2.920 mq	205 mq	2.715 mq	
550	1.460 mq	1.460 mq		
551	98 mq	98 mq		
647	46 mq	46 mq		
648	215 mq	215 mq		
650	53 mq	53 mq		
651	59 mq	59 mq		
653	185 mq	185 mq		
910	1.452 mq	1.452 mq		
911	449 mq	449 mq		
912	2.350 mq	2.350 mq		
941	325 mq	325 mq		
942	205 mq	205 mq		
943	205 mq	205 mq		
944	280 mq	280 mq		
950	2.000 mq	2.000 mq		
1.007	da disegno 2.463	1.440 mq	1.023 mq	
Superficie totale		15.731 mq		

PREVISIONI PRG 1999

PREVISIONI PRG 2014

CONFRONTO P.R.G. 1999 e P.R.G. 2014



ZONA B fg. 3 loc. Giuli		2014
Indice di fabbricabilità		0,3 mc/mq
Superficie totale della zona		15.731 mq
Superficie aggiunta alla zona		7.578 mq
Superficie asservita		2.846 mq
Superficie asservita ante '67		1.462 mq
Superficie edificabile disponibile		11.423 mq

ZONA B fg. 3 loc. Giuli		1999
Indice di fabbricabilità		0,3 mc/mq
Superficie totale della zona		8.153 mq

ZONA B fg. 3 loc. Giuli		2014
Indice di fabbricabilità		0,3 mc/mq
Superficie totale della zona		15.731 mq

Bs - località CHIAPPE e FAGIOLI

ZONA CE		CHIAPPE		1999	
foglio 3				0,30 mc/mq	
mappale	superficie da visura	CE	zona AG		
195	920 mq	215 mq	705 mq		
197	9.480 mq	5.576 mq	3.904 mq		
198	1.870 mq	160 mq	1.710 mq		
531	1.525 mq	215 mq	1.310 mq		
Superficie totale		6.166 mq			

ZONA CE		CHIAPPE		2014	
foglio 3				0,30 mc/mq	
mappale	superficie da visura		zona B	zona AG	
195	920 mq	215 mq	181 mq	34 mq	
197	9.480 mq	5.576 mq	2.690 mq	2.886 mq	
198	1.870 mq	160 mq	94 mq	66 mq	
531	1.525 mq	215 mq	187 mq	28 mq	
Superficie totale		3.152 mq		3.014 mq	

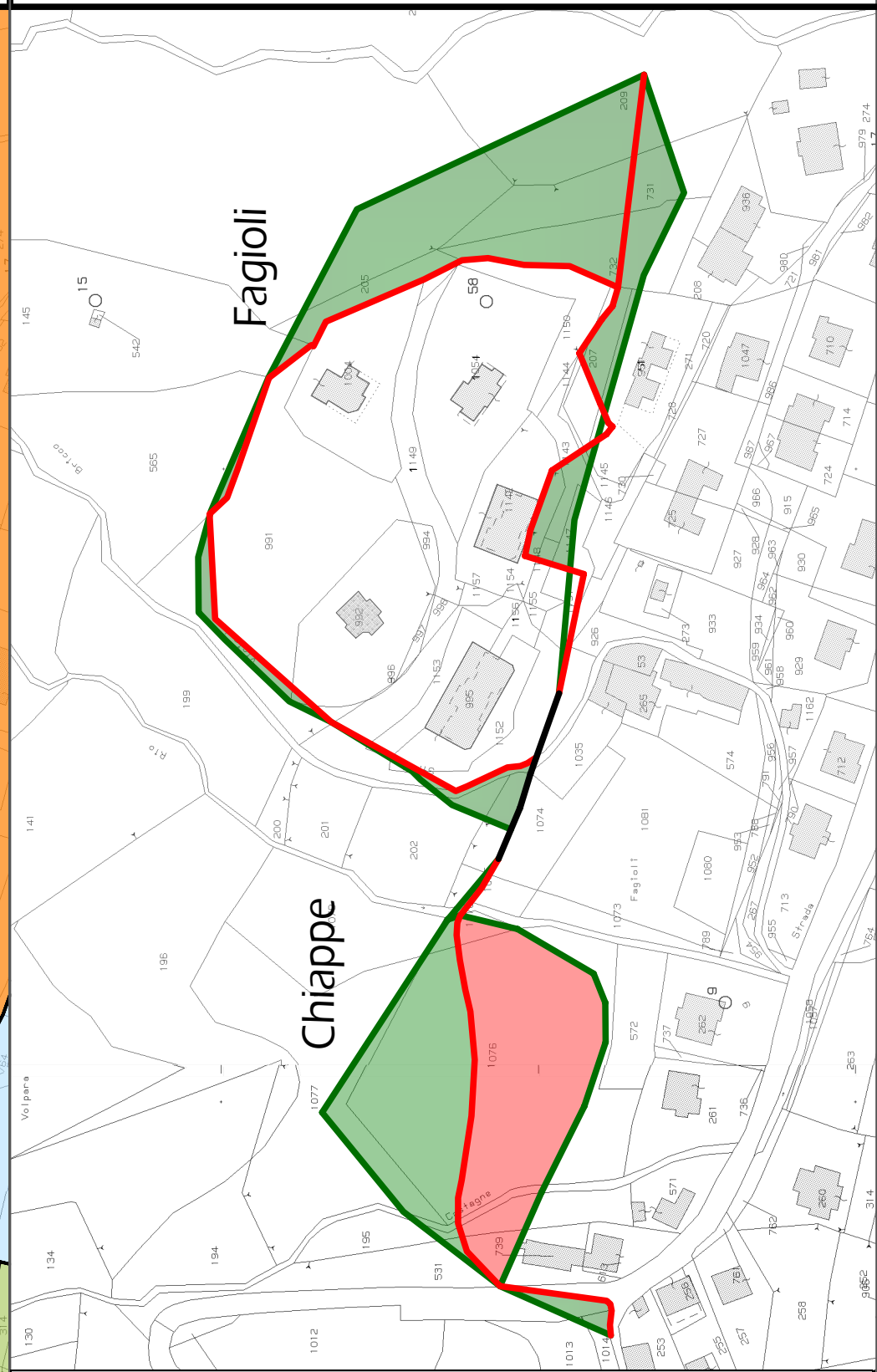
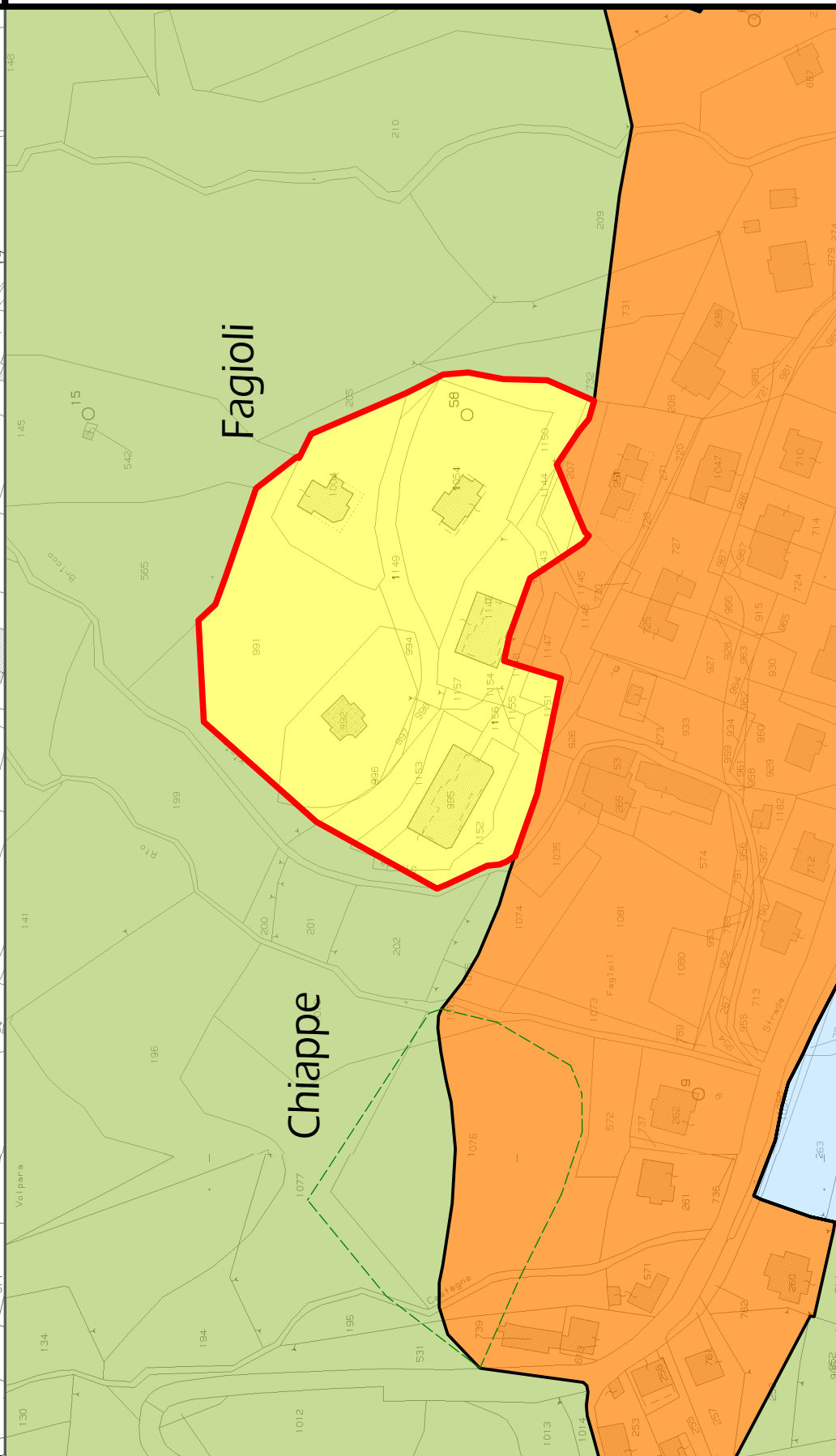
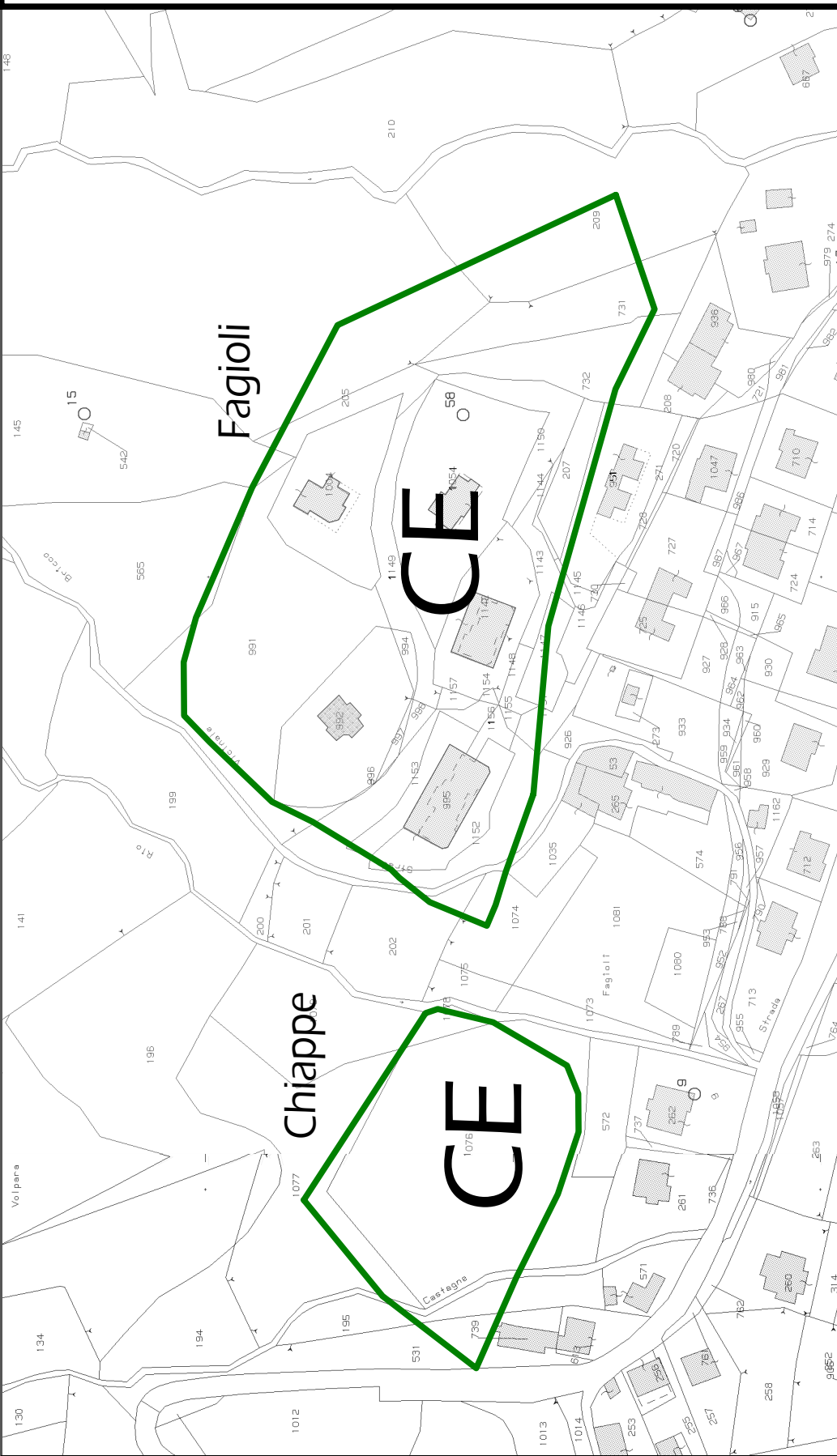
ZONA CE		FAGIOLI		1999	
foglio 3				0,30 mc/mq	
mappale	superficie da visura	CE	zona B	zona AG	
205	430 mq	407 mq		23 mq	
207	435 mq	435 mq			
951	1.399 mq	133 mq	1.266 mq		
991	4.040 mq	3.374 mq		666 mq	
992	1.787 mq	1.787 mq			
994	da disegno 83 mq	83 mq			
995	1.017 mq	1.002 mq		15 mq	
996	da disegno 9 mq	9 mq			
997	da disegno 58 mq	58 mq			
998	74 mq	74 mq			
1.004	1.529 mq	1.529 mq			
1.054	2.395 mq	2.395 mq			
1.142	1.230 mq	1.230 mq			
1.143	330 mq	306 mq	24 mq		
1.144	60 mq	60 mq			
1.147	360 mq	156 mq	204 mq		
1.148	130 mq	130 mq			
1.149	709 mq	709 mq			
1.150	625 mq	625 mq			
1.151	250 mq	78 mq	172 mq		
1.152	1.428 mq	877 mq	221 mq	330 mq	
1.153	395 mq	390 mq		5 mq	
1.154	20 mq	20 mq			
1.155	32 mq	32 mq			
1.156	113 mq	113 mq			
1.157	61 mq	61 mq			
145	5.930 mq	54 mq		5.876 mq	
146	18.290 mq	1.250 mq		17.040 mq	
202	1.260 mq	113 mq		1.147 mq	
209	4.300 mq	1.059 mq	1.268 mq	1.973 mq	
565	3.090 mq	77 mq		3.013 mq	
731	1.255 mq	988 mq	267 mq		
732	1.255 mq	959 mq	296 mq		
1.074	1.020 mq	130 mq	742 mq	148 mq	
1.145	100 mq	9 mq	91 mq		
Superficie totale		20.712 mq		4.551 mq	
				30.236 mq	

ZONA Bs		FAGIOLI		2014	
foglio 3					
mappale	superficie da visura	Bs	zona B	zona AG	
205	430 mq	47 mq		383 mq	
207	435 mq	206 mq	229 mq		
951	1.399 mq	39 mq	1.360 mq		
991	4.040 mq	3.127 mq		913 mq	
992	1.787 mq	1.771 mq		16 mq	
994	da disegno 83 mq	83 mq			
995	1.017 mq	992 mq		25 mq	
996	da disegno 9 mq	9 mq			
997	da disegno 58 mq	58 mq			
998	74 mq	74 mq			
1.004	1.529 mq	1.529 mq			
1.054	2.395 mq	2.395 mq			
1.142	1.230 mq	659 mq	571 mq		
1.143	330 mq	115 mq	215 mq		
1.144	60 mq	43 mq	17 mq		
1.147	360 mq	115 mq	245 mq		
1.148	130 mq	95 mq	35 mq		
1.149	709 mq	709 mq			
1.150	625 mq	625 mq			
1.151	250 mq	114 mq	136 mq		
1.152	1.428 mq	857 mq	221 mq	350 mq	
1.153	395 mq	384 mq		11 mq	
1.154	20 mq	20 mq			
1.155	32 mq	32 mq			
1.156	113 mq	113 mq			
1.157	61 mq	61 mq			
145	5.930 mq	eliminato		5.930 mq	
146	18.290 mq	eliminato		18.290 mq	
202	1.260 mq	eliminato		1.260 mq	
209	4.300 mq	eliminato	2.198 mq	2.102 mq	
565	3.090 mq	eliminato		3.090 mq	
731	1.255 mq	eliminato	530 mq	725 mq	
732	1.255 mq	eliminato	608 mq	647 mq	
1.074	1.020 mq	eliminato	742 mq	278 mq	
1.145	100 mq	eliminato	100 mq		
Superficie totale		14.272 mq	7.207 mq	34.020 mq	

PREVISIONI PRG 1999

PREVISIONI PRG 2014

CONFRONTO P.R.G. 1999 e P.R.G. 2014



ZONA CE fg. 3 loc. Chiappe	1999
Indice di fabbricabilità	0,3 mc/mq
Superficie totale della zona	6.166 mq
ZONA CE fg. 3 loc. Fagioli	1999
Indice di fabbricabilità	0,3 mc/mq
Superficie totale della zona	20.712 mq

ZONA CE fg. 3 loc. Chiappe	2014
Unità abitative realizzate tra 1999 e 2014	0 u.i.
Superficie in zona B - P.R.G. 2014	3.152 mq
Superficie in zona AG - P.R.G. 2014	3.014 mq
ZONA Bs fg. 3 loc. Fagioli	2014
Superficie totale della zona	14.272 mq

ZONA CE fg. 3 loc. Chiappe	2014
Zona CE soppressa	
Superficie da P.R.G. 1999	6.166 mq
Superficie in zona B - P.R.G. 2014	3.152 mq
Superficie in zona AG - P.R.G. 2014	3.014 mq
ZONA Bs fg. 3 loc. Fagioli	2014
Unità abitative previste da P.R.G. 1999	5 u.i.
Unità abitative realizzate tra 1999 e 2014	5 u.i.
Superficie in zona CE - P.R.G. 1999	20.712 mq
Superficie in zona Bs - P.R.G. 2014	14.272 mq
Superficie eliminata	6.440 mq

C1 - località BOLIETTA

ZONA C1		BOLIETTA		1999
foglio 3				0,40 mc/mq
mappale			superficie	
263			615 mq	
317			470 mq	
618			120 mq	
320			1.790 mq	
763			8.700 mq	
762			2.100 mq	
318			515 mq	
743			1.790 mq	
319			1.290 mq	
323			645 mq	
324			440 mq	
325			490 mq	
319			5.370 mq	
768			3.540 mq	
769			25 mq	
330			11 mq	
319			3.540 mq	
767			285 mq	
Superficie totale			28.266 mq	

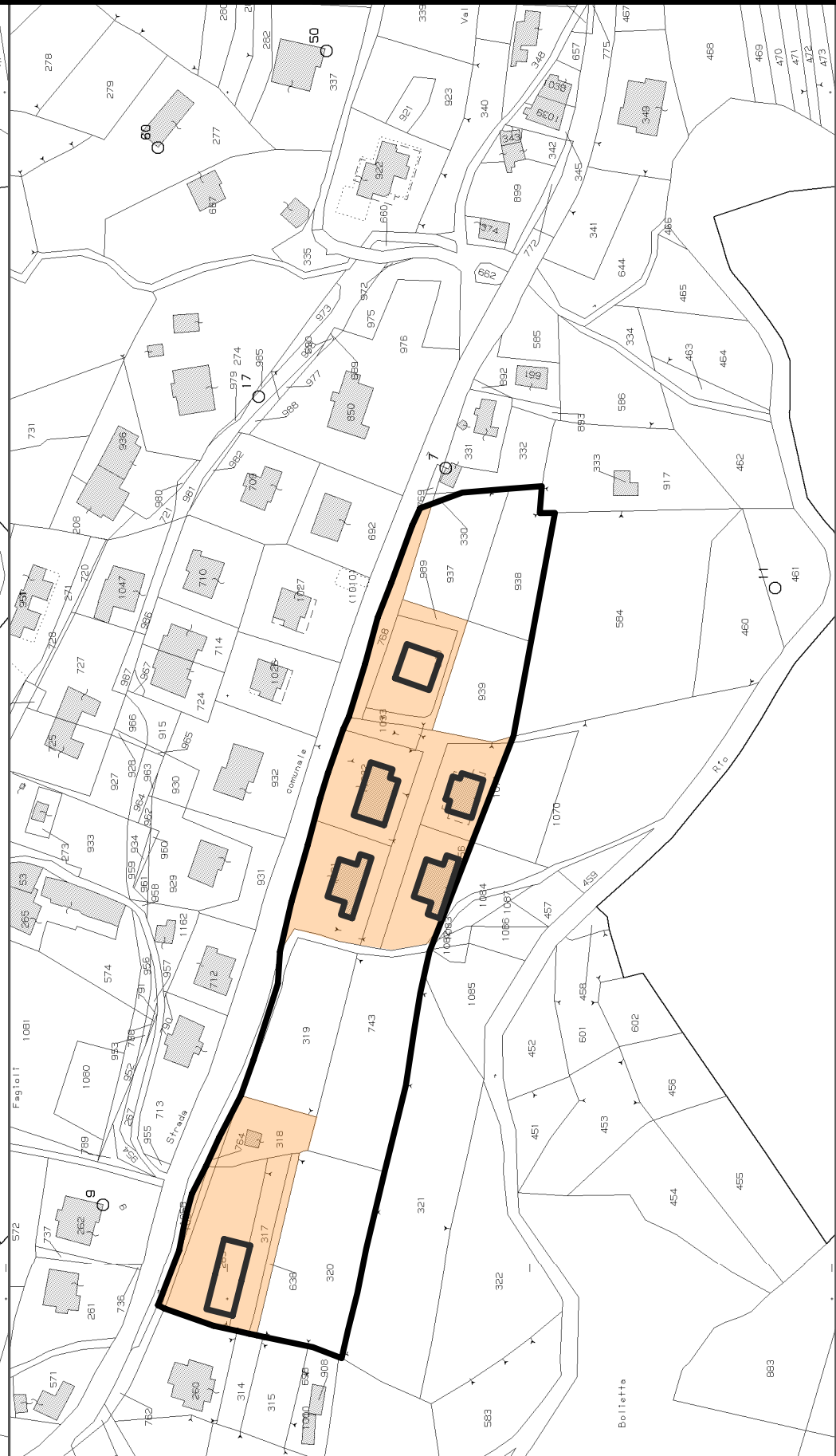
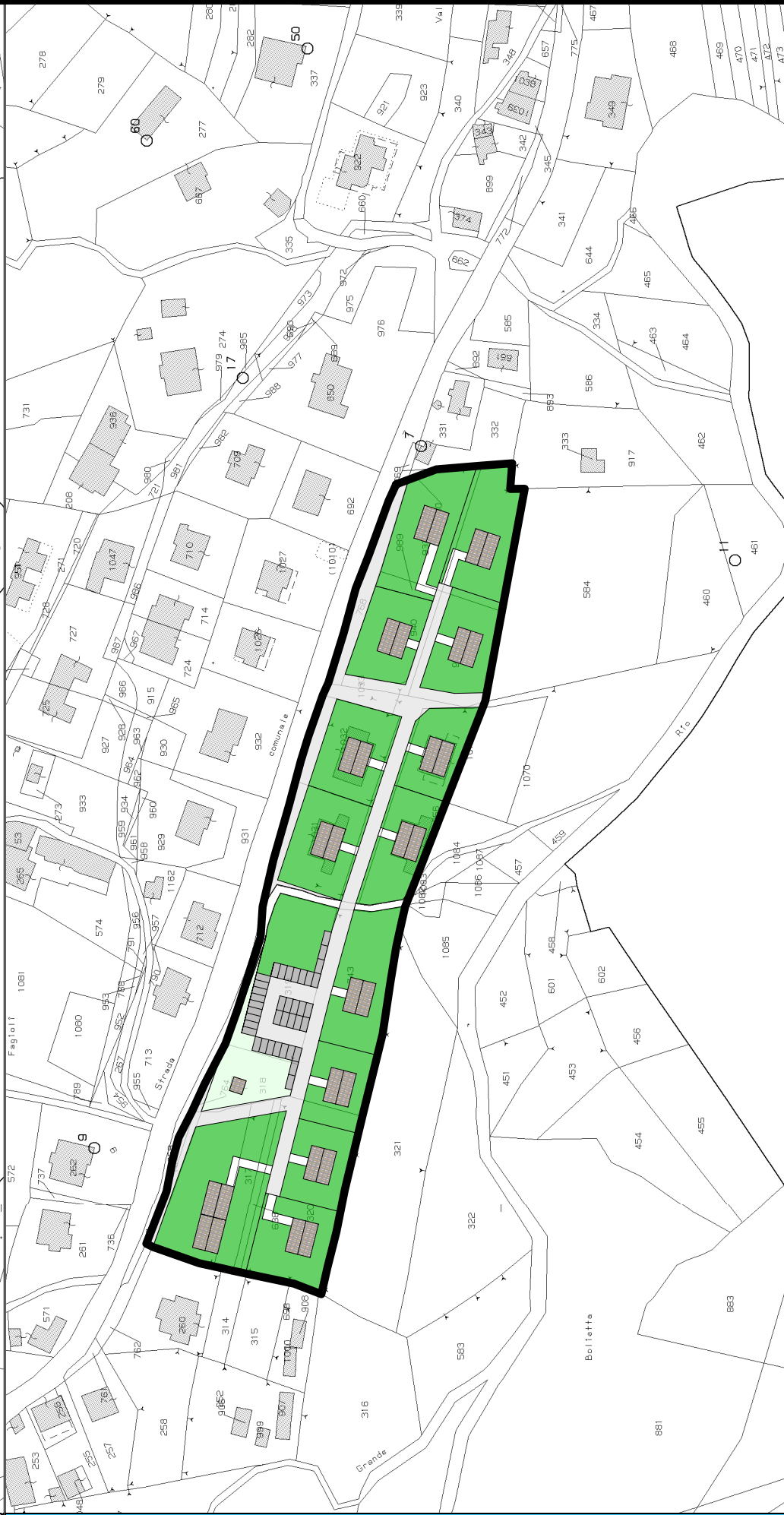
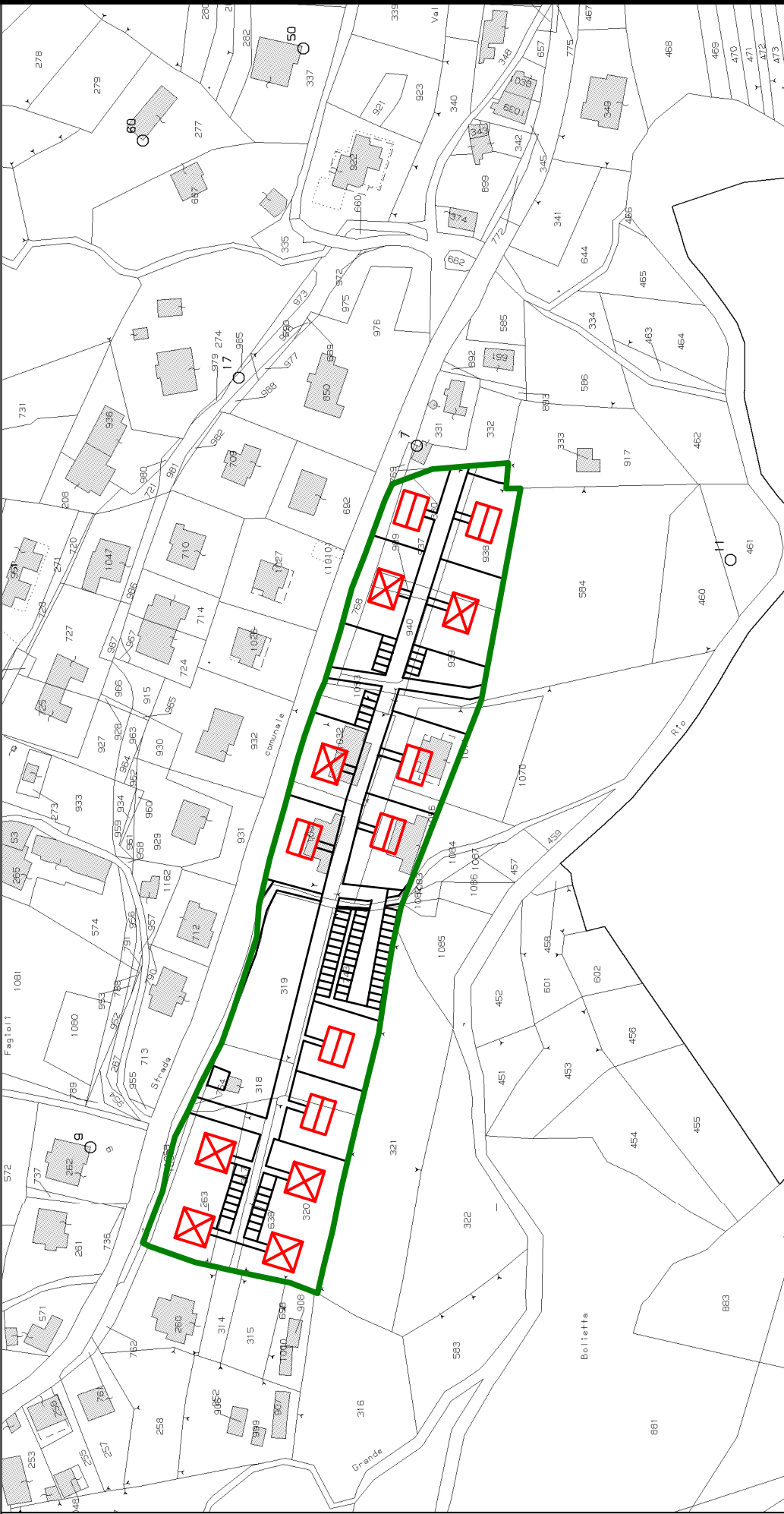
Le superfici dei mappali sopra riportati non sono corrette, si nota sia una differenza sulle somme, sia un incongruenza con la superficie della perimetrazione.

ZONA C1		BOLIETTA		2014
foglio 3				0,40 mc/mq
mappale	superficie da visura	C1	zona AG	
263	1.015 mq	1.015 mq		
317	470 mq	470 mq		
318	515 mq	515 mq		
319	1.290 mq	1.290 mq		
320	1.790 mq	1.790 mq		
638	120 mq	120 mq		
743	1.790 mq	1.790 mq		
764	25 mq	25 mq		
768	420 mq	407 mq		13 mq
937	885 mq	885 mq		
938	882 mq	882 mq		
939	885 mq	885 mq		
940	658 mq	658 mq		
989	230 mq	230 mq		
1.031	920 mq	920 mq		
1.032	900 mq	900 mq		
1.033	160 mq	160 mq		
1.057	97 mq	97 mq		
1.058	68 mq	68 mq		
1.056	1.000 mq	676 mq		324 mq
1.070	2.800 mq	563 mq		2.237 mq
1.071	1.450 mq	592 mq		858 mq
Strada	da disegno 200	200 mq		
Superficie totale			15.138 mq	

PREVISIONI PRG 1999

PREVISIONI PRG 2014

CONFRONTO P.R.G. 1999 e P.R.G. 2014



ZONA B fg. 3 loc. Bolietta	1999
Indice di fabbricabilità	0,4 mc/mq
Superficie totale della zona	28.266 mq

ZONA B fg. 3 loc. Bolietta	2014
Indice di fabbricabilità	0,40 mc/mq
Superficie totale della zona	15.138 mq

ZONA B fg. 3 loc. Bolietta	2014
Unità abitative previste da P.R.G. 1999	14 u.i.
Unità abitative realizzate tra 1999 e 2014	6 u.i.
Superficie totale della zona 1999 (errata)	28.266 mq
Superficie totale della zona 2014	15.138 mq
Superficie asservita	7.416 mq
Superficie edificabile disponibile	7.722 mq

C2 - località COSTA C4 - località BERGERI

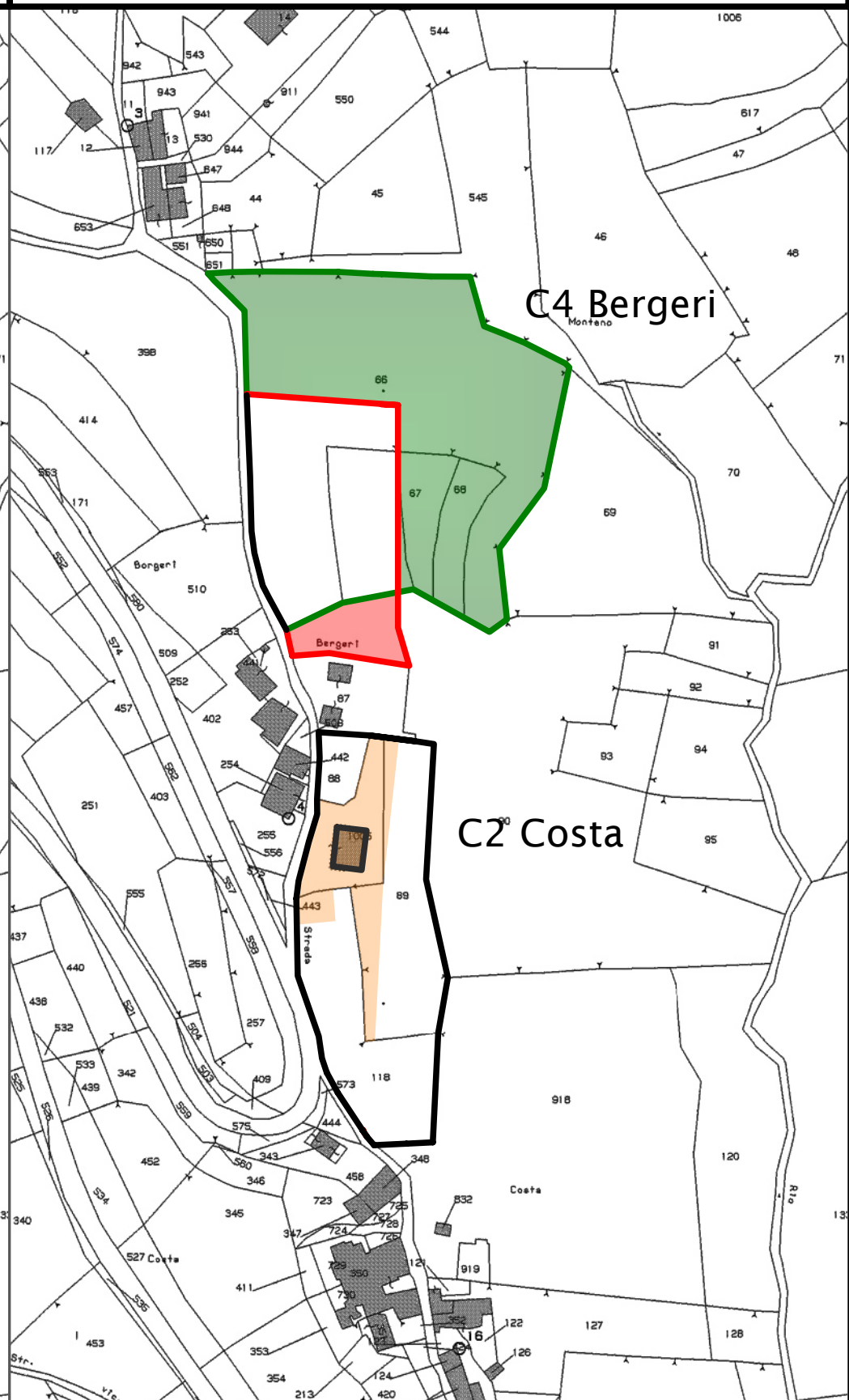
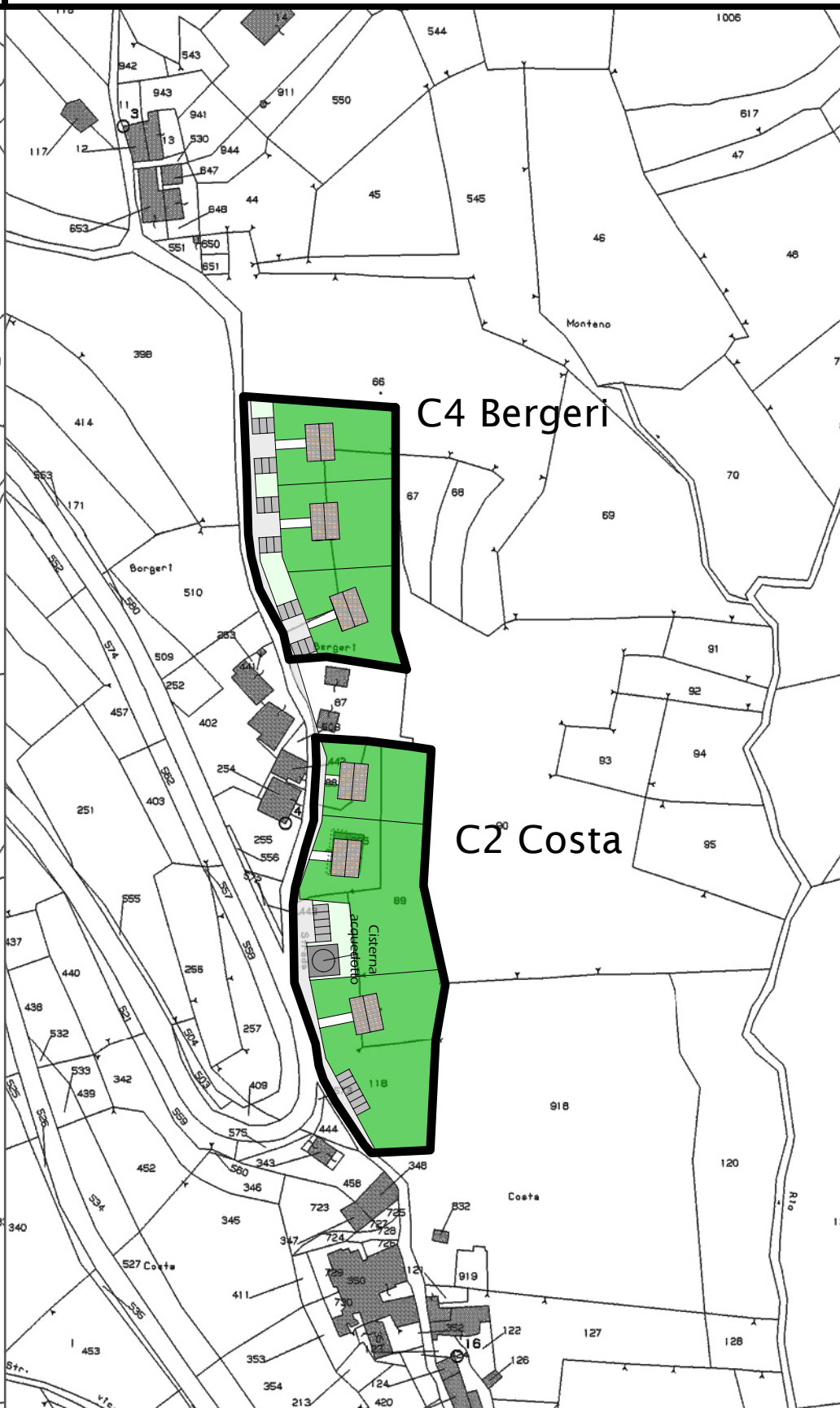
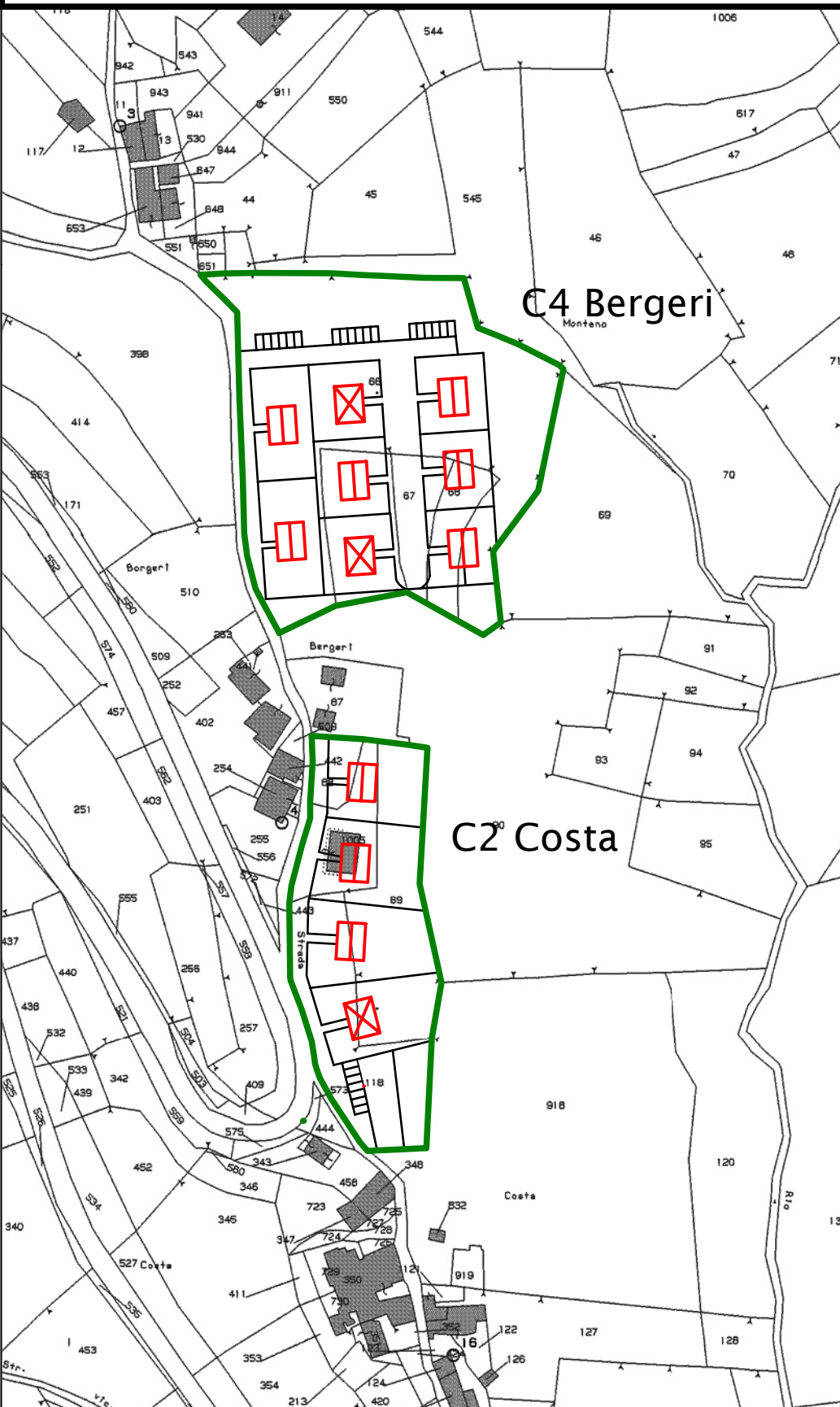
ZONA C2 COSTA		1999	
foglio 3		0,50 mc/mq	
mappale		superficie	
C2 COSTA			
88		310 mq	
89		2.860 mq	
118		170 mq	
		3.340 mq	
ZONA C4 BERGERI		1999	
foglio 3		0,40 mc/mq	
C4 BERGERI		superficie	
66		7.800 mq	
67		580 mq	
68		550 mq	
90		1.200 mq	
		10.130 mq	
Superficie totale		13.470 mq	

ZONA C2 E C4 COSTA C2 - BERGERI C4		2014	
foglio 3		0,30 mc/mq	
mappale	superficie da visura	C2 e C4	zona AG
C2 COSTA			
88	310 mq	310 mq	
89	2.020 mq	2.020 mq	
1.005	840 mq	840 mq	
1.065	1.920 mq	1.920 mq	
C4 BERGERI			
66	7.800 mq	2.190 mq	5.610 mq
90	10.660 mq	1.644 mq	9.016 mq
Superficie totale		8.924 mq	

PREVISIONI PRG 1999

PREVISIONI PRG 2014

CONFRONTO P.R.G. 1999 e P.R.G. 2014



ZONA C2 fg. 3 loc. Costa	1999
Indice di fabbricabilità	0,5 mc/mq
Superficie totale della zona	3.340 mq
ZONA C2 fg. 3 loc. Bergeri	1999
Indice di fabbricabilità	0,4 mc/mq
Superficie totale della zona	10.130 mq
Superficie totale della zona	13.470 mq

ZONA C2 e C4 fg. 3 loc. Costa e Bergeri	2014
Indice di fabbricabilità	0,3 mc/mq
Superficie totale della zona	8.924 mq

ZONA C2 e C4 fg. 3 loc. Costa e Bergeri	2014
Unità abitative previste da P.R.G. 1999	12 u.i.
Unità abitative realizzate tra 1999 e 2014	1 u.i.
Superficie totale della zona 1999	13.470 mq
Superficie totale della zona 2014	8.924 mq
Superficie asservita	1.300 mq
Superficie edificabile disponibile	7.624 mq

C3 - località VERCIOGLIO

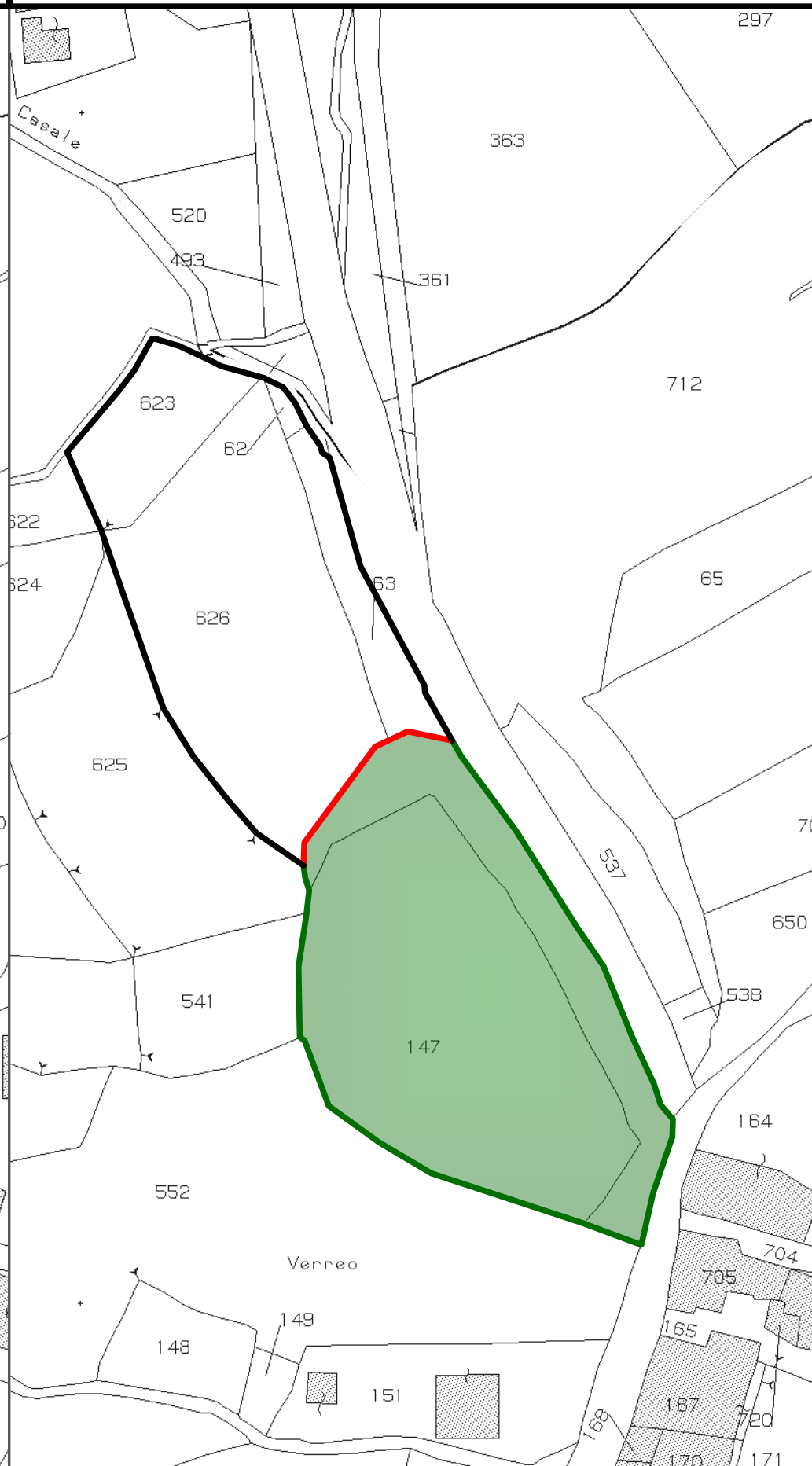
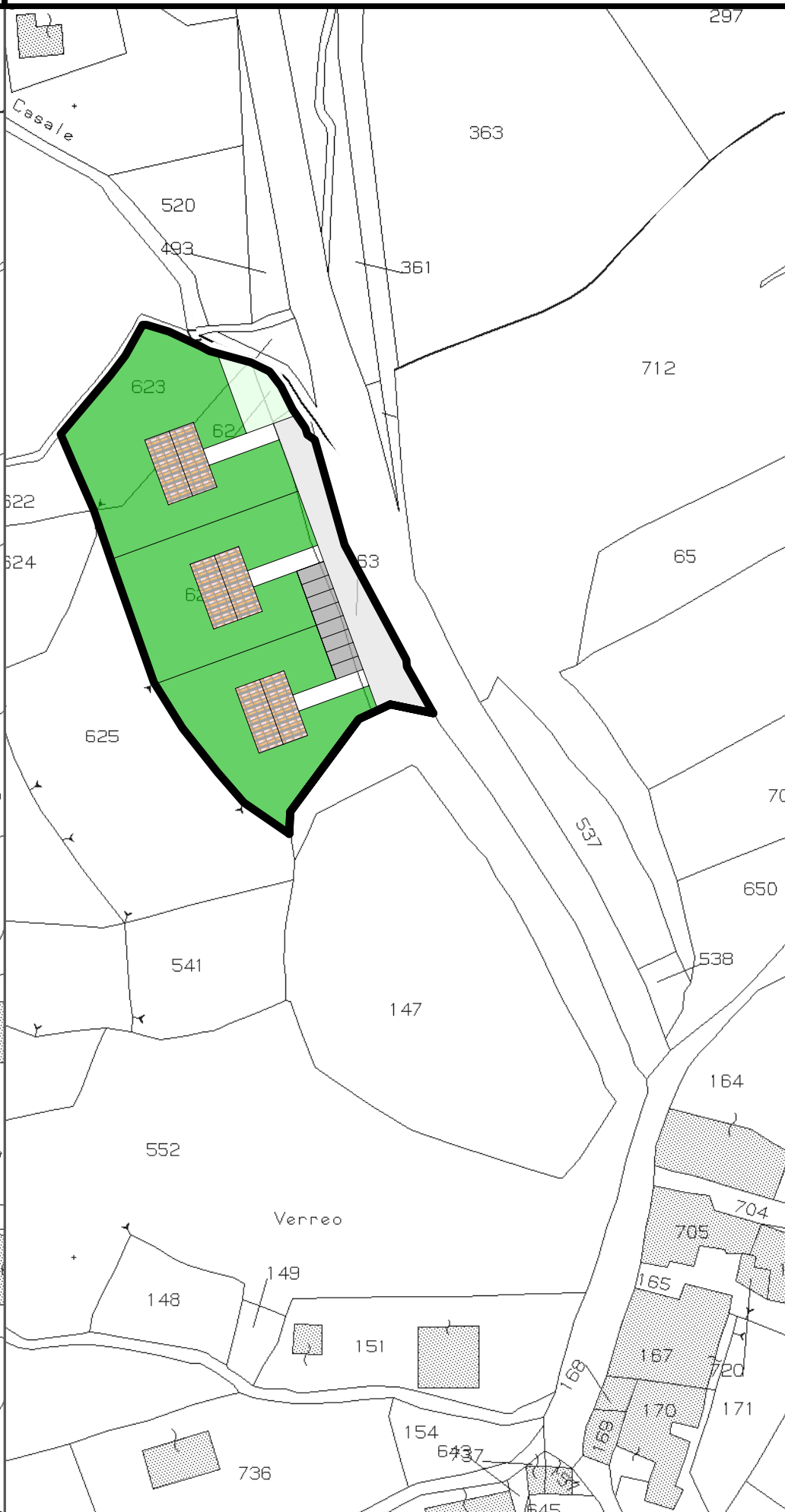
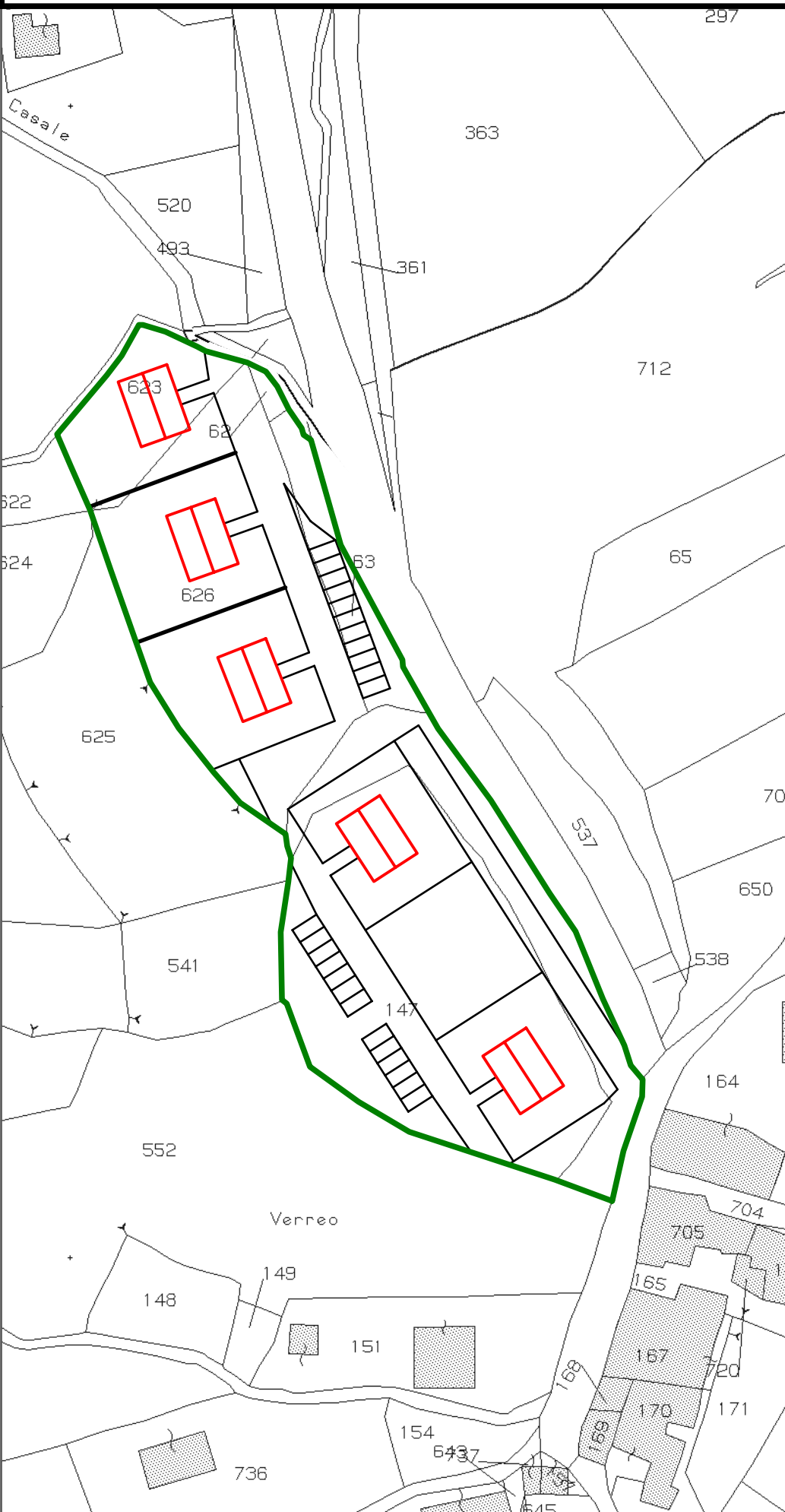
ZONA C3		VERCIOGLIO		1999
foglio 5				0,40 mc/mq
mappale			superficie	
62			32 mq	
63			360 mq	
623			540 mq	
626			2.040 mq	
147			2.500 mq	
552			120 mq	
Superficie totale			5.592 mq	

ZONA C3		VERCIOGLIO		2014
foglio 5				0,40 mc/mq
mappale	superficie da visura		C3	
62	32 mq		32 mq	
63	360 mq		360 mq	
623	540 mq		540 mq	
626	2.040 mq		2.040 mq	
Superficie totale			2.972 mq	

PREVISIONI PRG 1999

PREVISIONI PRG 2014

CONFRONTO P.R.G. 1999 e P.R.G. 2014



ZONA C3 fg. 5 loc. Vercioglio		2014
Unità abitative previste da P.R.G. 1999		5 u.i.
Unità abitative realizzate tra 1999 e 2014		0 u.i.
Superficie totale della zona 1999		5.592 mq
Superficie totale della zona 2014		2.972 mq
Superficie eliminata		2.620 mq

ZONA C3 fg. 5 loc. Vercioglio		1999
Indice di fabbricabilità		0,40 mc/mq
Superficie totale della zona		5.592 mq

ZONA C3 fg. 5 loc. Vercioglio		2014
Indice di fabbricabilità		0,40 mc/mq
Superficie totale della zona		2.972 mq

C5 - località BACCINO

ZONA C5 BACCINO		1999
foglio 5		0,40 mc/mq
mappale	superficie	
131	1.260 mq	
132	170 mq	
133	1.720 mq	
150	2.670 mq	
154	1.680 mq	
Superficie totale	8.970 mq	

Le superfici dei mappali sopra riportati non sono corrette, si nota sia una differenza sulle somme.

ZONA C5 BACCINO		2014
foglio 4		0,40 mc/mq
mappale	superficie da visura	C5 zona AGPN
131	1.155 mq	1.155 mq
148	920 mq	278 mq
154	1.620 mq	119 mq
475	1.067 mq	1.067 mq
478	1.781 mq	765 mq
482	450 mq	450 mq
483	410 mq	410 mq
484	100 mq	100 mq
485	unito con 489	
486	400 mq	400 mq
487	400 mq	400 mq
488	500 mq	500 mq
489	850 mq	850 mq
509	742 mq	742 mq
Superficie totale		7.236 mq

PREVISIONI PRG 1999

PREVISIONI PRG 2014

CONFRONTO P.R.G. 1999 e P.R.G. 2014



ZONA C5 fg. 3 loc. Baccino		2014
Unità abitative previste da P.R.G. 1999		8 u.i.
Unità abitative realizzate tra 1999 e 2014		3 u.i.
Superficie totale della zona 1999 (errata)		8.970 mq
Superficie totale della zona 2014		7.236 mq
Superficie asservita		3.424 mq
Superficie edificabile disponibile		3.812 mq

ZONA C5 fg. 3 loc. Baccino		1999
Indice di fabbricabilità		0,40 mc/mq
Superficie totale della zona		8.970 mq

ZONA C5 fg. 3 loc. Baccino		2014
Indice di fabbricabilità		0,40 mc/mq
Superficie totale della zona		7.236 mq

C6 - località BACCINO

ZONA C6 BACCINO		1999
foglio 4		0,30 mc/mq
mappale	superficie	
76	3 320 mq	
88	850 mq	
89	1 560 mq	
90	5 200 mq	
91	1 800 mq	
92	5 420 mq	
107	7 040 mq	
109	870 mq	
204	340 mq	
Superficie totale		26 400 mq

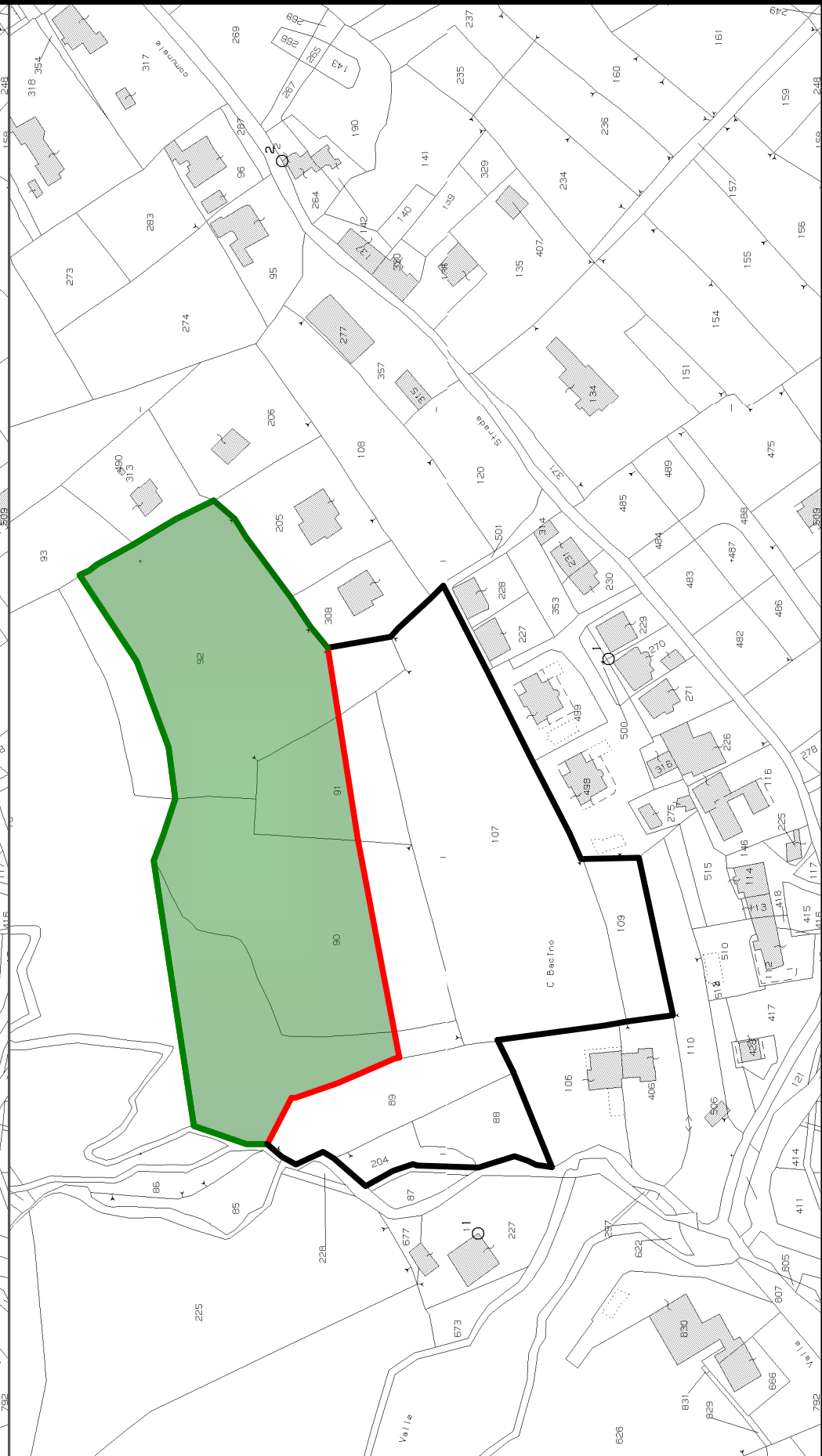
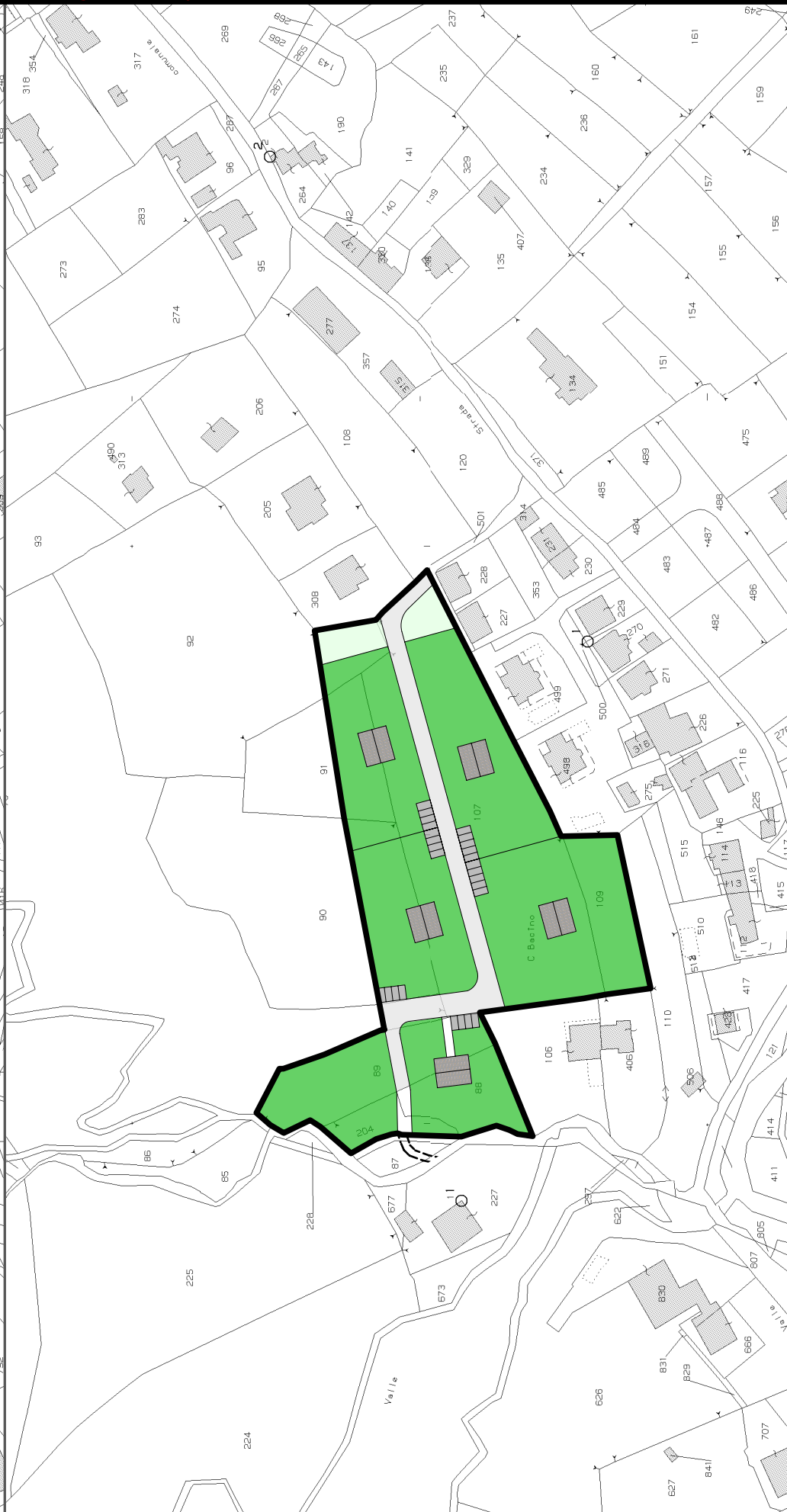
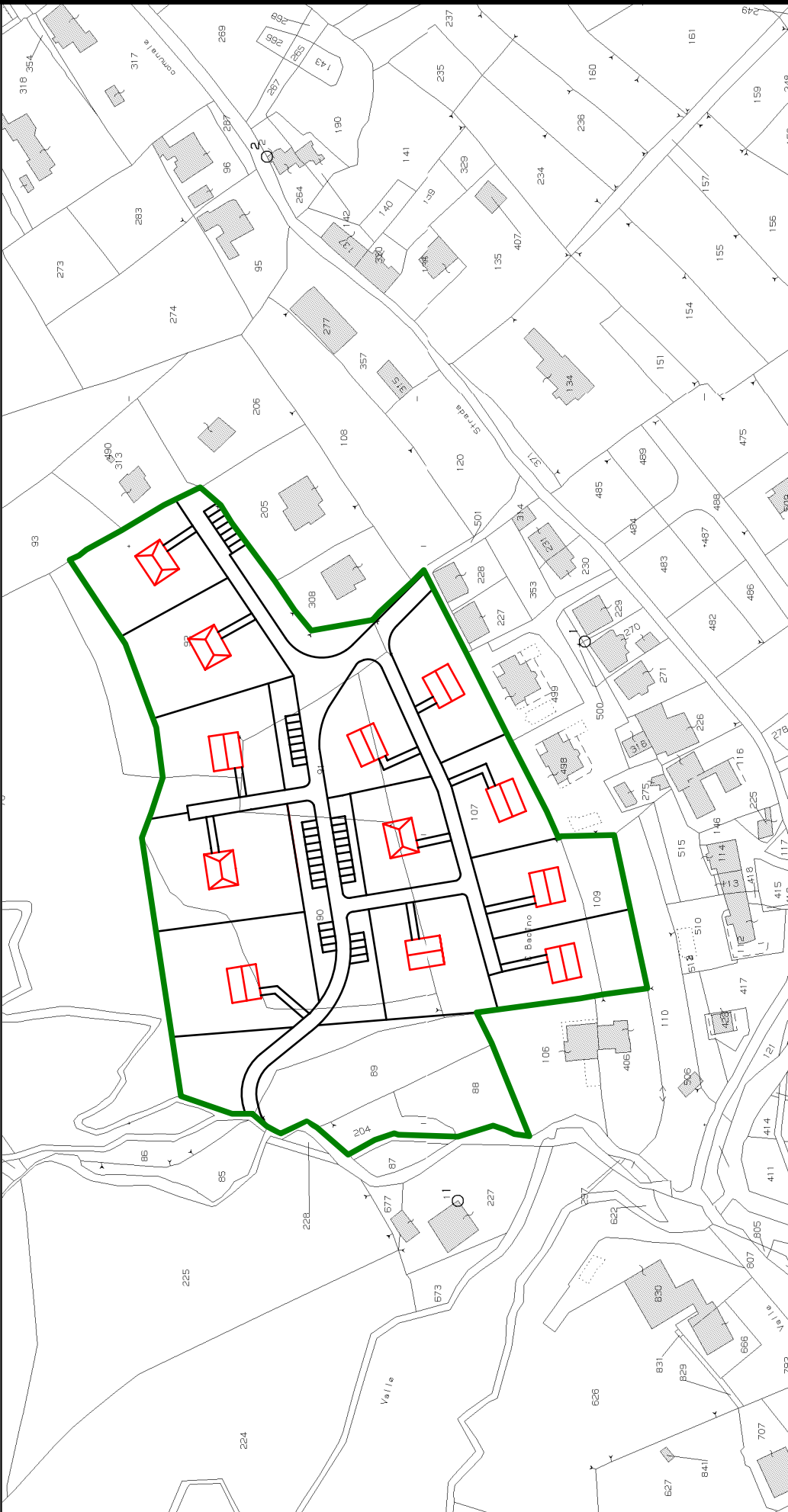
ZONA C6 BACCINO		2014
foglio 4		0,20 mc/mq
mappale	superficie da visura	C6 zona AGPN
76	15 880 mq	201 mq 15 679 mq
88	850 mq	850 mq
89	1 560 mq	1 560 mq
90	5 200 mq	1 223 mq 3 977 mq
91	1 800 mq	734 mq 1 066 mq
92	6 370 mq	412 mq 5 958 mq
107	7 040 mq	7 040 mq
109	890 mq	890 mq
204	420 mq	420 mq
Superficie totale		13 330 mq

PREVISIONI PRG 1999

PREVISIONI PRG 2014

Adeguamento prescrizioni contenute nella D.G.R. n.391 del 01/06/2018

CONFRONTO P.R.G. 1999 e P.R.G. 2014



ZONA C6 fg. 3 loc. Baccino		2014
Unità abitative previste da P.R.G. 1999		12 u.i.
Unità abitative realizzate tra 1999 e 2014		0 u.i.
Superficie totale della zona 1999		26 400 mq
Superficie totale della zona 2014		13 330 mq
Superficie eliminata		13 070 mq

ZONA C6 fg. 3 loc. Baccino		1999
Indice di fabbricabilità		0,30 mc/mq
Superficie totale della zona		26.400 mq

ZONA C6 fg. 3 loc. Baccino		2014
Indice di fabbricabilità		0,20 mc/mq
Superficie totale della zona		13 330 mq

C7 - località PIANI

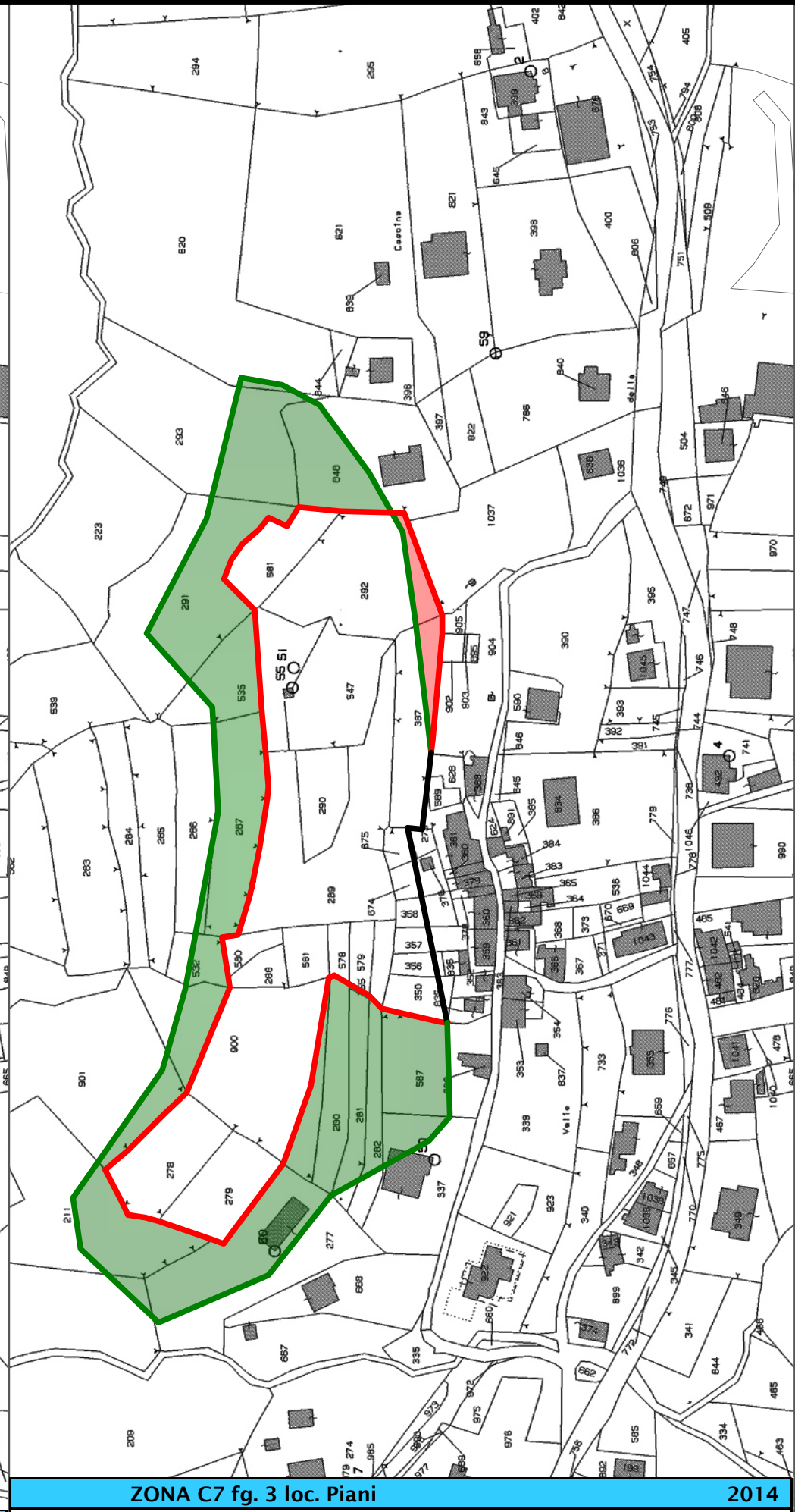
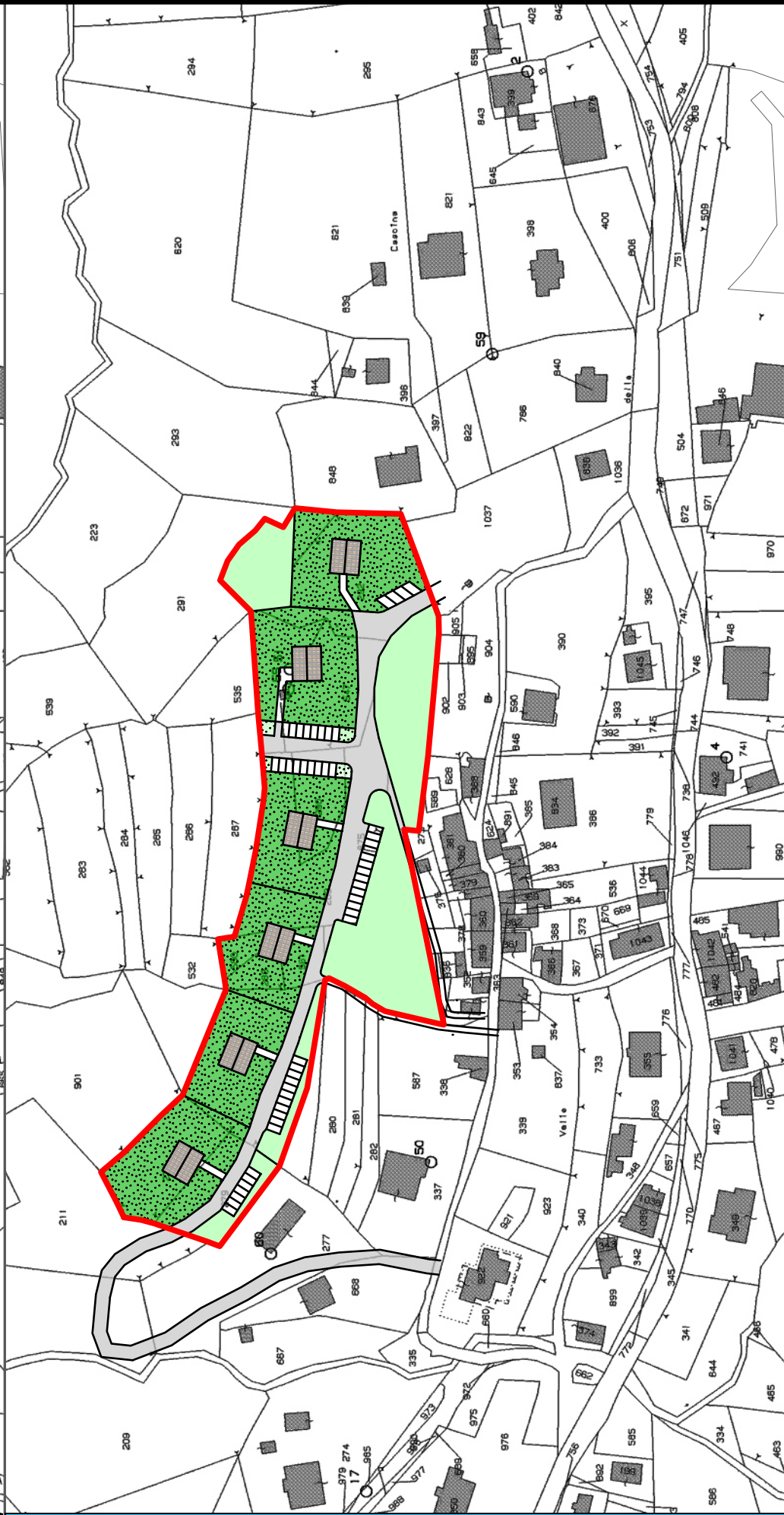
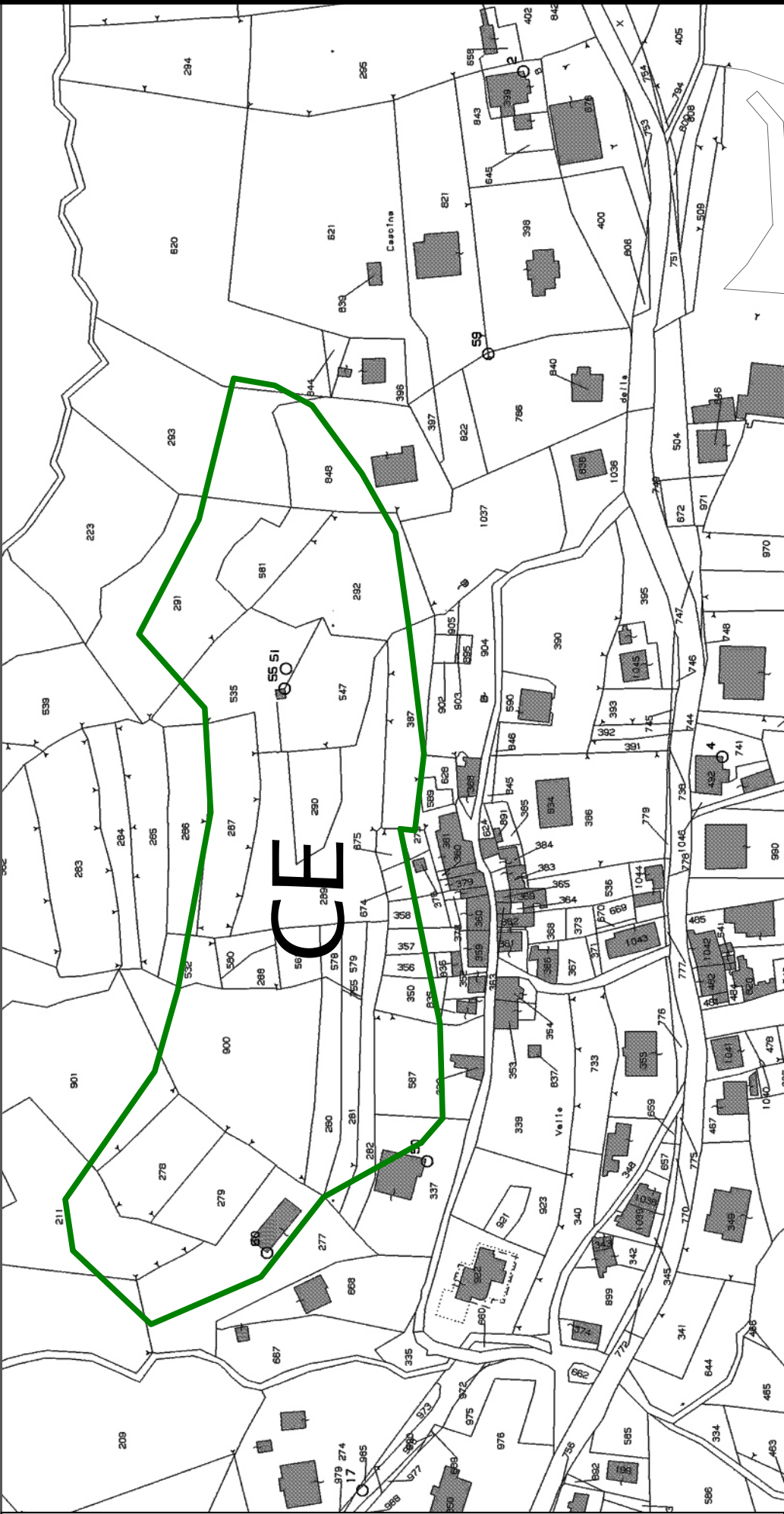
ZONA CE PIANI		1999				
foglio 3		0,30 mc/mq				
mappale	superficie da visura	CE	zona A	zona B	zona AG	zona AGPN
278	970 mq	970 mq				
279	820 mq	820 mq				
282	630 mq	514 mq		116 mq		
288	220 mq	220 mq				
289	2.500 mq	2.500 mq				
290	590 mq	590 mq				
292	1.830 mq	1.605 mq		225 mq		
350	340 mq	270 mq	70 mq			
356	142 mq	125 mq	17 mq			
357	220 mq	111 mq	109 mq			
358	210 mq	102 mq	108 mq			
387	980 mq	760 mq		220 mq		
535	1.350 mq	1.147 mq				203 mq
547	1.130 mq	1.130 mq				
561	300 mq	300 mq				
578	140 mq	140 mq				
579	100 mq	100 mq				
580	180 mq	180 mq				
581	660 mq	660 mq				
674	120 mq	110 mq	10 mq			
675	125 mq	120 mq	5 mq			
738	90 mq	90 mq				
900	3.025 mq	2.738 mq			287 mq	
210	5.670 mq	84 mq			5.586 mq	
211	3.320 mq	916 mq			2.404 mq	
277	2.360 mq	1.308 mq		1.052 mq		
280	610 mq	610 mq				
281	500 mq	458 mq		42 mq		
286	970 mq	61 mq			119 mq	790 mq
287	1.220 mq	1.220 mq				
291	2.600 mq	1.327 mq				1.273 mq
293	2.900 mq	929 mq		14 mq		1.957 mq
337	1.415 mq	251 mq		1.164 mq		
532	330 mq	210 mq			120 mq	
587	980 mq	751 mq		229 mq		
620	5.894 mq	38 mq				5.856 mq
848	2.080 mq	852 mq		1.228 mq		
901	2.995 mq	339 mq			2.656 mq	
Superficie totale		24.656 mq				

ZONA C7		PIANI					2014
foglio 3						0,20 mc/mq	
mappale	superficie da visura	C7	zona A	zona B	zona AGPN	zona AGPN	
278	970 mq	970 mq					
279	820 mq	820 mq					
282	630 mq	190 mq		440 mq			
288	220 mq	220 mq					
289	2.500 mq	2.500 mq					
290	590 mq	590 mq					
292	1.830 mq	1.830 mq					
350	340 mq	270 mq	70 mq				
356	142 mq	125 mq	17 mq				
357	220 mq	111 mq	109 mq				
358	210 mq	102 mq	108 mq				
387	980 mq	980 mq					
535	1.350 mq	564 mq				786 mq	
547	1.130 mq	1.130 mq					
561	300 mq	300 mq					
578	140 mq	140 mq					
579	100 mq	100 mq					
580	180 mq	180 mq					
581	660 mq	660 mq					
674	120 mq	110 mq	10 mq				
675	125 mq	120 mq	5 mq				
738	90 mq	83 mq		7 mq			
900	3.025 mq	1.972 mq		348 mq	705 mq		
210	5.670 mq	eliminato			5.670 mq		
211	3.320 mq	eliminato		325 mq	2.995 mq		
277	2.360 mq	eliminato		2.360 mq			
280	610 mq	eliminato		610 mq			
281	500 mq	eliminato		500 mq			
286	970 mq	eliminato			157 mq	813 mq	
287	1.220 mq	eliminato			218 mq	1.002 mq	
291	2.600 mq	eliminato				2.600 mq	
293	2.900 mq	eliminato		64 mq		2.836 mq	
337	1.415 mq	eliminato		1.415 mq			
532	330 mq	eliminato			330 mq		
587	980 mq	eliminato		980 mq			
620	5.894 mq	eliminato		12 mq		5.882 mq	
848	2.080 mq	eliminato		2.080 mq			
901	2.995 mq	eliminato			2.995 mq		
Superficie totale		14.067 mq					

PREVISIONI PRG 1999

PREVISIONI PRG 2014

CONFRONTO P.R.G. 1999 e P.R.G. 2014



ZONA CE fg. 3 loc. Piani	1999
Indice di fabbricabilità	0,30 mc/mq
Superficie totale della zona	24.656 mq

ZONA C7 fg. 3 loc. Piani	2014
Indice di fabbricabilità	0,20 mc/mq
Superficie totale della zona	14.067 mq

ZONA C7 fg. 3 loc. Piani		2014
Superficie totale della zona 1999		24.656 mq
Superficie totale della zona 2014		14.067 mq
Superficie eliminata		10.589 mq